



ՀԱՅԱՍՏԱՆԻ ՀԱՆՐԱՊԵՏՈՒԹՅՈՒՆ ՎԿԱՅԱԿԱՆ

ԱՆՇԱՐԺ ԳՈՒՅՔԻ ՆԿԱՏԱՍԱՐ ԻՐԱՎՈՒՆՔՆԵՐԻ
ՊԵՏԱԿԱՆ ԳՐԱՆՑԱՆ

10

Սույն վկայականով հաստատվում է «15» Հոկտեմբերի 2014 թվականին գույքի նկատմամբ իրավունքների պետական գրանցման միասնական մատյանում կատարված անշարժ գույքի նկատմամբ իրավունքի պետական գրանցումը հետևյալ տվյալներով.

1. ԳՐԱՆՑՎԱԾ ԻՐԱՎՈՒՆՔԻ ՍՈՒԲՅԵԿՏ (ՆԵՐ)

ՀՀ ԵՐԱԿԻ ՄԱՐԶԻ ԳՅՈՒՄՐԻ ԶԱՐԱԶԱՅԻՆ ՀԱՄԱՅՆՔ

2. ԱՆՇԱՐԺ ԳՈՒՅՔԻ ԳՏԼՎԵԼՈՒ ԿԱՅՐԸ ԵՎ ԱՆՎԱՆՈՒՄԸ

Մարզ Շիրակ, համայնք Գյումրի ք. Կոշտոյան փողոց 5 մանկապարտեզ

3. ԳՐԱՆՑՄԱՆ ՀԱՍՄԱՐ ՀԻՄՔ ՀԱՆԴԻՍԱՑԱԾ ՓԱՍՏԱԹՂԹԵՐԸ

ՀՀ Կառավարության 14.03.1997թ. թիվ 51 որոշում, Գյումրու քաղաքապետի 25.09.2014թ.թ. իվ 1931-Ա որոշում

4. ՀՈՂԱՄԱՍԻ ԲԼՈՒԹԱԳՐԵՐԸ

Կադաստրային ծածկագիրը՝ 08-001-0431-0001

Մակերեսի չափը (հա)՝ 0.274788

Նպատակային նշանակությունը՝ բնակավայրերի

Գործառնական նշանակությունը կամ հողատեսքը՝ Հասարակական կառուցապատման

Գրանցված իրավունքի տեսակը՝ ՍԵՓԱԿԱՆՈՒԹՅՈՒՆ

Ստորագրող Տաշի (Կրթ. բաժին)

098 377055

Սերի (Կադ. ծ.)

098 382828

5. ԾԱՆՈԹԹՅՈՒՆՆԵՐԻ ԲՆՈՒԹԱԳՐԵՐԸ

1) Նպատակային նշանակությունը՝ Հասարակական

2) Քննությունը ըստ առանձին շինությունների՝

Հ/Ո	Կադաստրային ծածկագիրը	Տեսակը	Մակերեսի չափը	Գրանցված իրավունքի տեսակը
1	08-001-0431-0001-001	Մանկապարտ եզ	871.58 ք.մ.	ՍԵՓԱԿԱՆՈՒԹՅՈՒՆ
2	08-001-0431-0001-002	Կարսայատու ն	26.99 ք.մ.	ՍԵՓԱԿԱՆՈՒԹՅՈՒՆ
3	08-001-0431-0001-003	Պահեստ	24.36 ք.մ.	ՍԵՓԱԿԱՆՈՒԹՅՈՒՆ

Լրացուցիչ նշումներ և տեղեկություններ

Գրանցումը իրականացնող պաշտոնատար անձի անունը, ազգանունը՝ Կարեն խաչատրյան

զբաղեցրած պաշտոնը՝ Շիրակի մարզային ստորաբաժանման անշարժ գույքի ավագ ռեգիստր

ՀՀ ԿԱ անշարժ գույքի կադաստրի պետական կոմիտեի աշխատակազմի՝ վկայականը

տրամադրող անվանարկման գրասենյակի



[Handwritten signature]





«Գազպրոմ Արմենիա» ՓԲԸ

ՇԻՐԱԿԻ ԳԱԶԻՖԻԿԱՑՄԱՆ ԵՎ ԳԱԶԱՄԱՏԱԿԱՐԱՐՄԱՆ ՄԱՍՆԱԾՅՈՒՂ

ЗАО «Газпром Армения»

ШИРАКСКИЙ ФИЛИАЛ ПО ГАЗИФИКАЦИИ И ГАЗОСНАБЖЕНИЮ

2601, ՀՀ, Շիրակի մարզ, ք. Գյումրի, Չայկովսկի 2: 2601, РА, Ширакская обл., г. Гюмри, ул. Чайковского 2
Հեռ. /Тел: (+374312) 5 28 06: ֆաքս /Факс: (+374312) 5 28 06. E-mail: gazgyumri@yandex.ru

«22» 02 2016թ.

№ 2201-12/281

**ԳՅՈՒՄՐԻ ՀԱՅԱՆՔԻ ՂԵԿԱՎԱՐԻ
ՏԵՂԱԿԱԼ ՊԱՐՈՆ Ռ.ՍԱՆՈՅԱՆԻՆ**

Հարգելի պարոն Մանոյան

Ի պատասխան Ձեր 22.02.2016թ. թիվ 02/02 3/1230-16 գրության հայտնում ենք, որ Գյումրու Կոշտոյան-5 հասցեի հողատարածքում մեր կառուցվող մանկապարտեզի գազիֆիկացման համար, որպես միացման կետ կարող ենք տալ մույն փողոցով անցնող միջին ճնշման գործող $d=159$ մմ. ստորգետնյա գազատարից:

Գազիֆիկացման տեխնիկական պայմանների եզրակացությունը կտրվի մշված օբյեկտի կառուցումից հետո:

ՏՆՕՐԵՆ

 Ր.ՍԱՆՈՅԱՆ



ՀԱՅԱՍՏԱՆԻ ՀԱՆՐԱՊԵՏՈՒԹՅՈՒՆ
ՇԻՐԱԿԻ ՄԱՐԶ
ԳՅՈՒՄՐԻ ՀԱՄԱՅՆՔԻ ՂԵԿԱՎԱՐԻ ՏԵՂԱԿԱԼ

3104, Գյումրի, Վարդանանց հրապարակ 1
Հեռ. (+374 312) 2-22-01; ֆաքս (+374 312) 3-26-06
Էլ. փոստ gyumri@gyumri.am

«22» փետրվարի 2016թ.

ՏԵՂԵԿԱՆՔ

Հայաստանի Հանրապետության Շիրակի մարզի Գյումրի համայնքի կողմից Հայաստանի Տարածքային Զարգացման Հիմնադրամին ներկայացված «Նանուլիկ» համայնքային ոչ առևտրային կազմակերպության շենքը կառուցելիս ջեռուցման նախընտրելի տարբերակ է գազով ջեռուցումը:



Ռ. ՆԱՆՈՅԱՆ



ՀԱՅԱՍՏԱՆԻ ՀԱՆՐԱՊԵՏՈՒԹՅՈՒՆ

ՀՀ Շիրակի մարզ Գյումրու համայնք

(մարզը, համայնքը)

ՆԱԽԱԳԾՄԱՆ ԹՈՒՅԼՏՎՈՒԹՅՈՒՆ

(ՃԱՐՏԱՐԱՊԵՏԱՀԱՏԱԿԱԳԾԱՅԻՆ ԱՌԱՋԱԴՐԱՆՔ)

N 13 « 03 » մարտի 2016 թ.

Օբյեկտ Մանկապարտեզի քանդման և տեղում նոր մանկապարտեզի կառուցման
(օբյեկտի անվանումը, կառուցում, վերակառուցում, ուժեղացում, կապիտալ նորոգում, ամրակայում, վերականգնում և այլն, օբյեկտի անվանումը, հակիրճ բնորոշումը, հզորությունը)

քարձր ռիսկայնության աստիճան՝ 4-րդ կատեգորիա նախագծային փաստաթղթերի մշակման համար
ռիսկայնության աստիճանը (կատեգորիան), նախագծման փուլերը և այլն)

Գտնվելու վայրը քաղաք Գյումրի Կոշտոյան փողոց № 5
(մարզի, համայնքի, փողոցի անվանումները, շենքի համարը, հողամասի ծածկագիրը)

Կառուցապատող Գյումրի քաղաքային համայնք
(կազմակերպության անվանումը, գտնվելու վայրը, ֆիզիկական անձի անունը, ազգանունը, բնակության վայրը, հեռախոսահամարը, էլեկտրոնային հասցեն)

Առաջադրանքի տրամադրման հիմքը Անշարժ գույքի նկատմամբ իրավունքների պետական գրանցման № 15102014-08-0035 վկայականը, տեխնիկական պայմանները, կառուցապատողի հայտը:

(կառուցապատման նպատակով ՀՀ օրենսդրությամբ սահմանված կարգով հողամասի տրամադրման, անշարժ գույքի փոփոխման իրավունքը հաստատող անհրաժեշտ փաստաթղթերը)

Առաջադրանքի գործողության ժամկետը երկու տարի
(N 1 հավելվածի 32-րդ կետին համապատասխան)

ՆԱԽԱԳԾՎՈՂ ՀՈՂԱՄԱՍԻ ԲՆՈՒԹԱԳԻՐԸ

(աստղանիշով (*) նշված դրույթների գրաֆիկական արտացոլումը տրամադրվում է կից ներկայացվող ամփոփ սխեմայով՝ Մ 1:500)

1. Հողամասը գտնվում է հասարակական կառուցապատման գոտի
(հողամասի դիրքը քաղաքաշինական միջավայրում, դրա նպատակային և գործառական նշանակությունը)

2. (*) Հողամասի չափերը 0,274788 հա
հողամասի սահմանները՝ կողողինատային նշահարմամբ, մակերեսը (հա)

3. Հողամասի առկա վիճակը առկա է տնակային մանկապարտեզ, կաթսայատուն, պահեստ
(ռելիեֆի բնութագիրը, շենքերի (այդ թվում՝ քանդման ենթակա) առկայությունը (օգտագործումը, նշանակությունը, հարկայնությունը, շինարարական նյութերը և այլն), կանաչապատումը, բարեկարգումը և այլն)

4. (*) Տրանսպորտային պայմանները ապահովված են
(ճանապարհների առկայությունը, երկաթուղային տրանսպորտի մոտեցումները և այլն)

5. (*) Ինժեներական ցանցեր և սարքավորումներ (ջրամատակարարման, կոյուղու, գազամատակարարման, տաք ջրի մատակարարման, էլեկտրամատակարարման, էլեկտրոնային հաղորդակցության համակարգեր) կից տարածքով անցնող
(նախագծվող հողամասով կամ կից տարածքով անցնող ինժեներական ենթակառուցվածքները, այդ թվում՝ ստորգետնյա)

6. (*) Կից հողամասեր բնակելի տներ, քաղաքնակարան շենքեր
(կից հողօգտագործումների անվանումը և դրանց սահմանները՝ համաձայն ներկայացված սխեմայի)

7. Բնության հատուկ պահպանվող և (կամ) պատմամշակութային հուշարձանների տարածք
(պահպանական գոտիներ)

8. (*) Հատակագծային սահմանափակումներ (հուշարձանի անվանումը, կարգավիճակը և այլն)
(տեղանքում գործող արտադրական, պաշտպանվող օբյեկտների, ինժեներատրանսպորտային ենթակառուցվածքների և այլ օբյեկտների նկատմամբ սահմանափակումները, այդ թվում՝ սերվիտուտները)

ՆԱԽԱԳԾԱՅԻՆ ՊԼԱՆՆԵՐ

(աստղանիշով (*) նշված դրույթների գրաֆիկական արտացոլումը տրամադրվում է կից ներկայացվող ամփոփ սխեմայով՝ Մ 1:500)

9. Ճարտարապետահատակագծային

պահանջներ Քանդել գոյություն ունեցող տնակային մակապարտեզը և նույն տեղում կառուցել երկհարկանի նոր մանկապարտեզ՝ հողամասի սահմաններում, հաշվի առնելով ստեղծված քաղաքաշինական միջավայրի պայմանները և Հայաստանի Հանրապետությունում գործող քաղաքաշինական նորմատիվ ակտերի պահանջները:

(ելնելով Հայաստանի Հանրապետության օրենսդրության և նորմատիվատեխնիկական փաստաթղթերի պահանջներից, առկա քաղաքաշինական ծրագրային փաստաթղթերի դրույթներից կամ դրանց բացակայության դեպքում՝ կազմավորված (կազմավորվող քաղաքաշինական միջավայրի պայմաններից

9.1 (*) օբյեկտի հեռավորությունը կարմիր գծից (մետր) կառուցապատման սխեմայի համաձայն

9.2 (*) հեռավորությունը հարևան հողակտորներից (օբյեկտներից) նորմերի համաձայն

9.3. թույլատրելի բարձրությունը (մետր) մինչև 8,0 մ

9.4 կառուցապատման խտության գործակիցը 0,4
(կառուցի (կառույցների) ընդհանուր մակերեսի հարաբերությունը հողամասի մակերեսին)

9.5 կառուցապատման տոկոսը 60 %
(կառուցապատվող (անջրանցիկ) տարածքի հարաբերությունը հողամասի մակերեսին՝ տոկոսներով %)

9.6 կանաչապատման տոկոսը 40 %
(կանաչապատման տարածքի հարաբերությունը հողամասի մակերեսին՝ տոկոսներով %)

9.7 այլ պահանջներ _____

10. Հողամասում գտնվող շենքերի ու շինությունների քանդման կամ տեղափոխման (ապամոնտաժման) պայմանները և աշխատանքների հերթականությունը Քանդել սեփականության իրավունքի վկայականում նշված շինություններն ամբողջ ծավալով

11. Ստորգետնյա, կիսանկուղի և առաջին հարկերի տարածքների օգտագործման պայմանները _____

12. (*) Ինժեներական ցանցեր և սարքավորումներ Պահանջներ՝ գոյություն ունեցող և նախագծվող ենթակառուցվածքների ու ցանցերի նկատմամբ

12.1. (*) ջրամատակարարում, կոյուղի, տաք ջրի մատակարարում
Կցվում է Համաձայն «ԾԻՐԱԿ-ՋՐՄՈՒՂԿՈՅՈՒՂԻ» ՓԲԸ-ի կողմից տրված տեխնիկական պայմանների
(համաձայն մատակարարող կազմակերպության տեխնիկական պայմանների)

12.2. (*) էլեկտրամատակարարում
Կցվում է Համաձայն <<Էլցանցեր>> ՓԲԸ <<Ղարս>> մասնաճյուղի կողմից տրված տեխնիկական պայմանների
(համաձայն մատակարարող կազմակերպության տեխնիկական պայմանների)

12.3. (*) գազամատակարարում
Կցվում է Համաձայն «ԳԱԶՊՐՈՄ ԱՐՄԵՆԻԱ» ՓԲԸ - ի կողմից տրված տեխնիկական պայմանների
_ համաձայն մատակարարող կազմակերպության տեխնիկական պայմանների)

12.4. (*) էլեկտրոնային հաղորդակցության մալուխատար կոյուղու (ներառյալ դիտահորը) տեղադիրքը
Կցվում է _____
(համաձայն N 1 հավելվածի 58-րդ կետի 2-րդ ենթակետով սահմանված ելակետային տվյալների)

12.5. թույլ հոսանքներ

12.6 աղբահանություն Գյուլմրու համայնքապետարանի բնակկոմունալ և շրջակա միջավայրի պահպանության բաժին

13. Տարածքի ինժեներական նախապատրաստում արտաքին ջրահեռացումը կազմակերպել ուղղաձիգ հատակագծման միջոցով

(ռելիեֆի կազմակերպման, ջրահեռացման, ինժեներական պաշտպանության միջոցառումները)

14. Բարեկարգում Բակը և հարակից տարածքը բարեկարգել, կանաչապատել, տեղադրել գիշերային լուսավորության էլեկտրական սարքեր, տեղադրել մանկական խաղեր:

(լանդշաֆտային ճարտարապետության վերաբերյալ պահանջները, կանաչապատում, ճարտարապետական փոքր ձևեր, ցանկապատում, գովազդ և այլն)

15. Շինարարական նյութեր Արթիկի կամ Անիի հանքավայրի սրբատաշ տուֆ, կանոնավոր կտրվածքի տուֆ, բազալտ, երկաթ/բետոնյա կոնստրուկցիաներ, մետաղ, ապակի, փայտ:

(շինարարական նյութերի օգտագործման վերաբերյալ առաջակությունները)

16. Պաշտպանական կառույցներ ըստ նորմատիվ պահանջների

(արտակարգ իրավիճակներում մարդկանց և օբյեկտների պաշտպանության միջոցառումները)

17. Հակահրդեհային պահանջներ նորմատիվ պահանջների համաձայն

(հակահրդեհային անվտանգության ապահովման միջոցառումները)

18. Հաշմանդամների և բնակչության սակավաշարժ խմբերի

պաշտպանության միջոցառումներ նախատեսել միջոցառումներ հաշմանդամների և սակավաշարժուն մարդկանց սպասարկումը ապահովելու համար

19. Շրջակա միջավայրի պահպանում Նախատեսել շրջակա միջավայրը վտանգավոր ազդեցությունից բացառելու միջոցներ:

(շրջակա միջավայրը վտանգավոր ազդեցությունից բացառելու միջոցառումները)

20. Շինարարության կազմակերպում շինաշխատանքների կազմակերպման նախագծի համաձայն

(առաջարկություններ շինարարության հետ կապված անբարենպաստ ազդեցության բացառման, քաղաքային տնտեսության և տրանսպորտի անխափան աշխատանքի ապահովման վերաբերյալ)

21. Առաջադրանքի գործողության ժամկետը և

նախագծի մշակման փուլերը

երկու տարի, աշխատանքային

(նշվում են առաջադրանքի գործողության ժամկետը և նախագծի մշակման փուլերը)

ԼՐԱՑՈՒՑԻՉ ՊԱՅՄԱՆՆԵՐԸ

22. Նախագծային փաստաթղթերի փորձաքննությանը

ներկայացվող պահանջներ համալիր փորձաքննություն

(Հայաստանի Հանրապետության օրենսդրությամբ սահմանված փորձաքննության տեսակը կամ նախագծողի երաշխավորագիրը՝ հղում կատարելով համապատասխան իրավական ակտի վրա)

23. Միջանկյալ համաձայնեցում նախագիծը էսքիզային վիճակում համաձայնեցնել քաղաքապետարանի քաղաքաշինական խորհրդում:

(իրավասու մարմնի կամ Հայաստանի Հանրապետության օրենսդրությամբ նախատեսված դեպքերում շահագրգիռ մարմինների հետ էսքիզային նախագծի նախնական համաձայնեցում, նշվում է նաև առաջադրանքի փոփոխման հնարավորությունը՝ N 1 հավելվածի 89-րդ կետով նախատեսված դեպքում)

24. Հասարակական քննարկումներ

օրենքով սահմանված կարգով

(Հայաստանի Հանրապետության օրենսդրությամբ սահմանված դեպքերում և կարգով)

25. Համաձայնեցումների կամ մասնագիտական

եզրակացությունների ստացում

օրենքով սահմանված կարգով

(նշվում են տվյալ օբյեկտի համաձայնեցման՝ օրենքով սահմանված պահանջները՝ հուշարձանների ու բնության պահպանության և այլ լիազորված մարմինների հետ, ինչպես նաև N 1 հավելվածի 56-րդ կետով սահմանված դեպքերում՝ ինժեներական ենթակառուցվածքի սեփականատիրոջ (օգտագործողի) հետ)

26. Փոստային բաժանորդային պահարանների

տեղադրում

27. Այլ պայմաններ

ՀԱՅԱՍՏԱՆԻ ՀԱՆՐԱՊԵՏՈՒԹՅԱՆ ԳՅՈՒՄՐԻ ՀԱՄԱՅՆՔԻ ՂԵԿԱՎԱՐ՝



Ս. ԲԱԼԱՍԱՆՅԱՆ

ՀՏՁՀ գործադիր տնօրեն Ա. Կիրակոսյանին

Ծրագրի իրականացման համար՝

1. Համայնքը պարտավորվում է մինչև շին. աշխատանքների սկիզբը իր միջոցներով պատվիրել կառույցի արտաքին էլ. մատակարարման իրականացումը:
2. Համայնքը պարտավորվում է նաև մինչև ՀՏՁՀ-ի կողմից կապալարուի ընտրության մրցույթի հայտարարումը, ՀՏՁՀ-ի գրասենյակ ներկայացնել համայնքի և էլ. ցանցի միջև կնքված համապատասխան պայմանագրի պատճեն:



Գյուլի համայնքի ղեկավար
պարոն՝ Ս. Բալասանյանին





ՀԱՅԱՍՏԱՆԻ ՀԱՆՐԱՊԵՏՈՒԹՅՈՒՆ
ՇԻՐԱԿԻ ՄԱՐԶ
ԳՅՈՒՄՐԻ ՀԱՄԱՅՆՔԻ ՂԵԿԱՎԱՐ

3104, Գյումրի, Վարդանանց հրապարակ 1
Հեռ. (+374 312) 2-22-00, ֆաքս (+374 312) 3-26-06
Էլ. փոստ gyumri@gyumri.am

N 01/03. 4/1430-16

«29» 02 2016թ.

ՀԱՅԱՍՏԱՆԻ ՀԱՆՐԱՊԵՏՈՒԹՅԱՆ
ՏԱՐԱԾՔԱՅԻՆ ԶԱՐԳԱՅՄԱՆ
ՀԻՄՆԱԴՐԱՄԻ ԳՈՐԾԱԴԻՐ ՏՆՕՐԵՆ
ԱՇՈՏ ԿԻՐԱԿՈՍՅԱՆԻՆ

Հարգելի պարոն Կիրակոսյան

Գյումրի համայնքի Կոշտոյան 5 հասցեում գտնվող «Նանուկիկ» համայնքային ոչ առևտրային կազմակերպություն նախադպրոցական ուսումնական հաստատության շենքը բետոնի և փայտի էլեմենտների համատեղ ժամանակավոր կառույց է, որը կապամոնտաժվի մեր կողմից և որի տարածքում խնդրում ենք կառուցել մանկապարտեզ՝ երեք խմբի համար:

ՀԱՐԳԱՆՔՈՎ՝

Ս. ԲԱԼԱՍԱՆՅԱՆ

Կատարող՝
Հ. Սուվթանյան
Հեռ. (0312) 2-22-37

Հավելված -1

ՏԵՂԵԿԱՆՔ

«24» 01 2016թ

Շիրակի մարզի (քաղաքի) Գյումրի համայնքի կողմից
ներկայացված «ՆԱՆՈՒԼԻԿ» ՀՈԱԿ-ի շենքի կառուցում օրագրի իրականացման
ծրագրի անունը
ընթացքում առաջացած շինարարական աղբը տեղափոխվելու է Մայիսյան գյուղի
աղբավայրի անունը
լքված քարհանքերի տարածք որը գտնվում է շին հրապարակից 8 կմ հեռավորության
վրա:

Տեղեկանքը տրվում է ՀՏՀՀ ներկայացնելու համար:

Գյումրի համայնքի ղեկավար


Ս. ԲԱԼԱՍԱՆՅԱՆ
իրավասու կազմակերպության պաշտոնյա անուն պաշտոն



ՀԱՅԱՍՏԱՆԻ ՀԱՆՐԱՊԵՏՈՒԹՅԱՆ
ԳՅՈՒՂԱՏՆՏԵՍՈՒԹՅԱՆ
ՆԱԽԱՐԱՐՈՒԹՅԱՆ ՋՐԱՅԻՆ
ՏՆՏԵՍՈՒԹՅԱՆ ՊԵՏԱԿԱՆ ԿՈՄԻՏԵ
«ՇԻՐԱԿ-ՋՐՄՈՒՂ ԿՈՅՈՒՂԻ» ՓԲԸ



STATE COMMITTEE OF WATER
ECONOMY OF THE RA MINISTRY OF
AGRICULTURE
"SHIRAK WATER AND SEWERAGE"
CJSC

«25» «02» 2016թ.

N 3/1230-16


✉ ք. Գյումրի Դուդկոյի փող. 1
Gyumri town, Dudko 1 str.
☎ (0312) 3-12-78, 3-13-63

ԳՅՈՒՄՐԻ ՔԱՂԱՔԱՊԵՏԻ ՏԵՂԱԿԱԼ՝
ՊԱՐՈՆ Ռ. ՍԱՆՈՅԱՆԻՆ

Ի պատասխան Ձեր 18.01.2016թ. թիվ 02/02 3/1230-16 գրության Կոշտոյան 5/1 հասցեում կառուցվող մանկապարտեզի ջրամատակարարման և ջրահեռացման համար <Շիրակ Ջրմուղկոյուղի> ՓԲԸ-ի կողմից տրվում է հետևյալ տեխնիկական պայմանը.

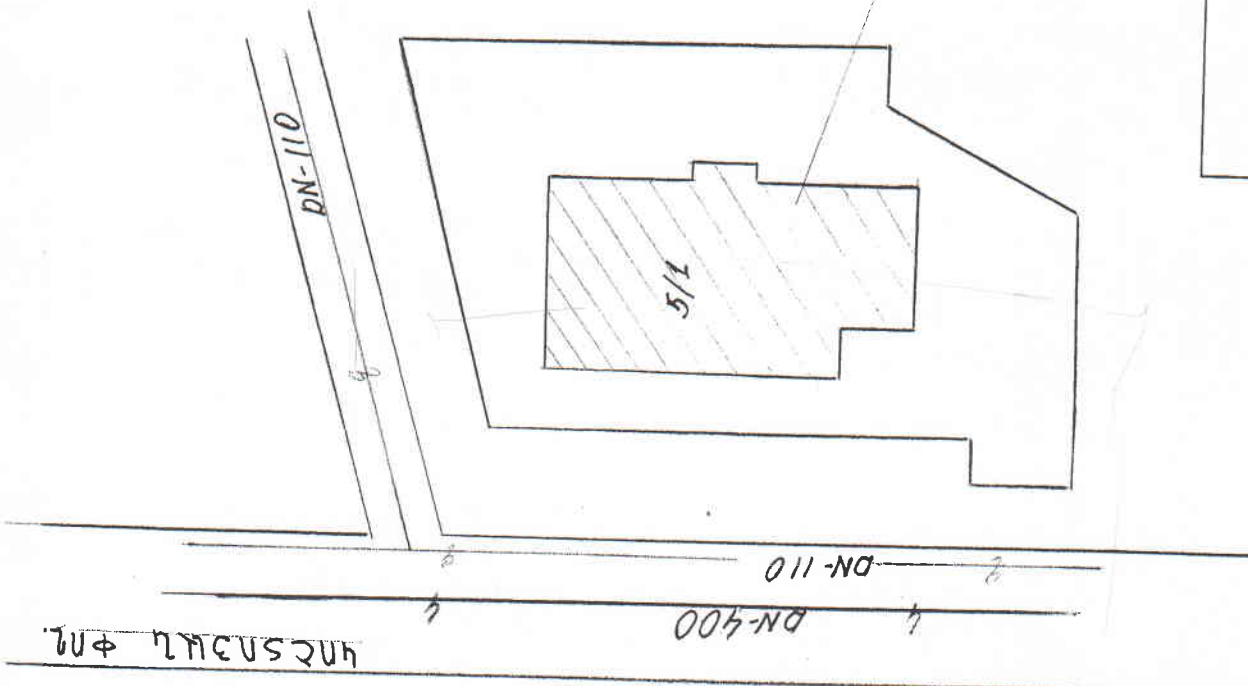

1. Կառուցվող մանկապարտեզի ջրամատակարարման համար կառուցել նոր ջրագիծ և միացնել Կոշտոյան փող. անցնող ջրագծին /D-110մմ/:
2. Ջրագծի միացման հանգուցում կառուցել դիտահոր, տեղադրել կարգավորիչ փական և ջրաչափ:
3. Ջրահեռացման համար կառուցել նոր կոյուղի և միացնել Կոշտոյան փողոցով անցնող կոյուղուն /D-400մմ/:
4. Ջրմուղ-կոյուղու միացումները իրականացնել Ընկերության ներկայացուցչի մասնակցությամբ, տրված տեխնիկական պայմանների մեջ նշված պարամետրների խստագույն պահպանմամբ:
5. Շինարարական աշխատանքները ավարտելուց հետո Ընկերության իրացման ծառայությունում կնքել ջրօգտագործման և կոյուղու սպասարկման համար պայմանագիր:
6. Հետագայում չսահմանափակել մուտքը հաննային օգտագործման տարածքներ, որտեղով անցնում է ջրագիծ կամ կոյուղի:
7. Կից ներկայացվում է սխեման:
8. Սույն տեխնիկական պայմանը ուժի մեջ է մեկ տարի ժամանակով:

ՏԵԽՆԻԿԱԿԱՆ ՏՆՕՐԵՆ՝

 Ա. ԱՎԴԱԼՅԱՆ

Կատարող՝ Ա. Մեծոյան

Approved by "Shirak WS" CJSC
 Technical Director
 A. Avdalyan



ՊԱՅՄԱՆԱԿԱՆ ՆՇ

- շ — զբոս ճուղ ջր.
- Կ — զբոս ճուղ Կոյ.

ՕՏԽՐ-ԼԱՕ ՅՈՂ

«Շիրակ-Ջրամատակարար» ՓԲԸ "Shirak WS" CJSC			
Տեխ. ք.սլ./tech.dep.head	Ա. Մետոյան/ A. Metsoyan		
Ճարտարագետ/Engineer	Ե. Թորոսյան/ E. Torosyan		

ՆԱԽԱԳԾՄԱՆ ԱՌԱՋԱԴՐԱՆՔ

Օբյեկտ « Նանուլիկ» մանկապարտեզի կառուցում

Հասցե Շիրակի մարզ, ք. Գյումրի

1	Նախագծման հիմքը	Գյումրու համայնքի ղեկավարի կողմից տրված ճարտարապետահատակագծային առաջադրանք առ N13 03.03.2016թ
2	Նախագծման փուլ	Աշխատանքային նախագիծ
3	Տարբերակային լուծումների պահանջներ	
4	Ելակետային տվյալներ Հողահատկացում Մեփականութ.իրավունքի վկայական Կառույցի տեխնիկական վիճակի հետազոտություն Ջրասնուցման և կեղտաջրերի հեռացման տեխ. պայման Գազաֆիկացման տեխ. պայման Էլ.էներգիայի օգտագործման թույլ. Շինադրի տեղափոխման թույլատվություն	08-001-0431- 0001, 15.10.2014թ, 3/1230-16 25.02.2016թ Արտաքին էլ, մատակարարումը կիրականացվի համայնքի կողմից 24.01.2016թ
5	Ինժեներաերկրաբանական հետազոտություն	Անհրաժեշտ է կատարել տեղանքի հանույթ և երկրաբանական հետազոտություն հորատանցքով ըստ գործող նորմերի
6	Տարածքի և գոյություն ունեցող կառույցների նկարագրություն	Տարածքը գտնվում է Գյումրի քաղաքի վարչական տարածքում, տարածքում առկա է շինություններ, որոնք կապամոնտաժվի համայնքի կողմից:
7	Գլխավոր հատակագիծ	տարածքի գոտիավորում, ցանկապատում, գոյություն ունեցող և նոր նախատեսվող ինժեներական ցանցեր
8	Ճարտարապետահատակագծային լուծումներ և կոնստրուկտիվ լուծումներ	Նախատեսել երկհարկանի նոր մանկապարտեզի շենք միաձույլ ե/բ էլեմենտներով
9	Մենքերի պարտադիր կազմը և մոտավոր մակերեսները	Համաձայն գործող նորմերի

10	Ներքին և արտաքին հարդարման աշխատանքներ	Պատեր, առաստաղներ – շենքի ներսի մակերեսները նախատեսել գաջի սվաղ և ներկել լատեքսային ներկով:
11	Հատակներ	Հատակներ- միջանցքները իրականացնել կերամագրանիտից, սենյակները՝ վինիլ, սանհանգույցները՝ խեցեսալե:
12	Դռներ, պատուհաններ	Պատուհանները նախատեսել մետաղապլաստից, երկտակ ապակեպատումով, արտաքին դռները ալյումինե ջերմակամրջակով, ներքին դռները ՄԴՖ-ից առանց շեմի
13	Արտաքին և ներքին ինժեներական ցանցեր, Ջրամատակարարում, կոյուղի (ըստ տեխպայմանի)	Արտաքին ջրամատակարարումը իրականացնել համաձայն տեխպայմանի: Արտաքին կոյուղին միացնել նախատեսվող կեղտա- ջրերի գործող գծին: Ներքին էլեկտրոմատ. և ներ- քին ջրամատակար. նախատեսել թաքնված եղանակով, նախատեսել հողանցում:
14	Ներքին ջեռուցում	հատակազծեր, հանգույցներ, մասնագրեր, տարածական սխեմաներ
15	Բարեկարգման պահանջներ	Նախատեսել մետաղական կանգնակներով ցանկապատ
16	Այլ պահանջներ	Իրականացնել ըստ « Ցուցումներ նախագծային կազմակերպություններին» հավելվածում նշված հանձնարարականի

Նախագծի կազմը

Տեղանքի հանույթ , երկրաբանական հետազոտություն, տարածքի ուղղաձիգ հատակազծում, հողային աշխատանքների քարտեզ:

Չափագրական գծագրեր (հատակազծեր, կտրվածքներ, ճակատներ, տանիքի հատակագիծ, ներառել լուսանկարներ):

Նախագծվող կառույցի ճարտարապետական հատակազծեր, կտրվածքներ, հատույթներ, ճակատներ, հանգույցներ և այլն Մ 1-100, Մ 1-50, Մ 1-20 :

Հարդարման աշխատանքների , հատակների, դռների, և պատուհանների մասնագրեր:

Նախագծվող կառույցների կոնստրուկտիվ լուծումներ՝ հիմքերի և ծածկերի հատակագծեր, ե/բ տարրերի գծագրեր, մետաղական կոնստրուկցիաներ, փովածքներ, կտրվածքներ, հանգույցներ և այլն Մ 1-100, Մ 1-50, Մ 1-20

Կոնստրուկտիվ տարրերի մանրամասն և հավաք մասնագրեր:

Արտաքին ինժեներական ցանցեր՝ ջուր, կոյուղի, գազ - գլխավոր հատակագիծ, ուղեծրի հատակագծեր, երկայնական և լայնական կտրվածքներ, հանգույցներ, մասնագրեր, տարածական սխեմաներ:

Ներքին ինժեներական ցանցեր (ջուր, կոյուղի, գազ) - հատակագծեր, հանգույցներ, մասնագրեր, տարածական սխեմաներ:

Շինարարության կազմակերպման նախագիծ:

Ծավալների ամփոփագիր

Նախագիծը ներկայացնել պատվիրատուին 5 օրինակ հայերեն, 2 օրինակը գույնային լուծումներով, նախագիծը ներկայացնել նաև էլեկտրոնային տարբերակով (PDF և AutoCAD առանձին առանձին)

Նախագծի համաձայնեցումը

- Նախագիծը համաձայնեցնել Համայնքի և ՀՏԶՀ-ի գրասենյակի հետ:
Նախագիծը համաձայնեցնել համապատասխան կազմակերպությունների հետ (ջրմուղ, կոյուղի, գազ, և այլն)
- Նախագիծը պետք է համապատասխանի ՀՀ տարածքում գործող շինարարական նախագծման նորմերին և կանոններին

ՀՏԶՀ – ի ներկայացուցիչ՝ փորձաքննող ինժեներ

Հ. Հարությունյան

Նախագծային կազմակերպություն՝

«ԳՈՂԹՆ» ՍՊԸ-ի հավատարմագր. կառավարիչ

Ա. Սահակյան